Agence CHAUMONT
10, rue de la Maladière
52000 CHAUMONT
Tél. 03 25 01 36 54
Fax. 03 25 01 31 29
champagne-ardenne@ttge.fr
RESPONSABLE : SYLVAIN MONTARON
INSCRIPTION A L'ORDRE SOUS LE N°04704

CLIENT
DIR NORD
Mme Marie CALIO
SIR Ouest
Immeuble Métroport - 5ème étage
10, Place Salvador Allende - CS 40424
59664 VILLENEUVE-D'ASCQ

AFFAIRE C1579

Commune de DOURGES (62)
Section courante
Autoroute A1 - Sens Paris-Lille
Du PR 186+300 au PR 193+450

PLAN TOPOGRAPHIQUE

PLANCHE 4/8

Echelle : 1/200

Autoroute A1 – Section courante – sens Paris-Lille_2D_V2013.dwg

INDICE	DATE	MODIFICATIONS	DESSINE PAR	VERIFIE PAR
1	07/06/2023	Première Emission	NF	SM
2	13/06/2023	Repérage profil en travers	NF	SM

OBSERVATIONS & NOTA

Système de coordonnées planimétriques : RGF93-CC50.
Système de coordonnée altimétrique : NGF-IGN69 (altitudes normales)

SIEGE SOCIAL – 10, rue Mercoeur – 75011 Paris - TÉL. : 01 42 06 03 85 – FAX : 01 42 06 88 30 – www.ttge.fr ////////////////////////////////
S.C.O.P S.A. – TECHNIQUES TOPO – RCS PARIS 642 019 038 – SIRET 642 019 038 - APE 7112 A – N° TVA Intracommunautaire FR 03 64 20 19 038 //////////////
TT EXPERT - TT PLANS – TT BTP - TT PROJET – TT 3D & BIM ////////////////// SOCIÉTÉ DE GÉOMÈTRES-EXPERTS INSCRIPTION A L'ORDRE N°1990 D 100003

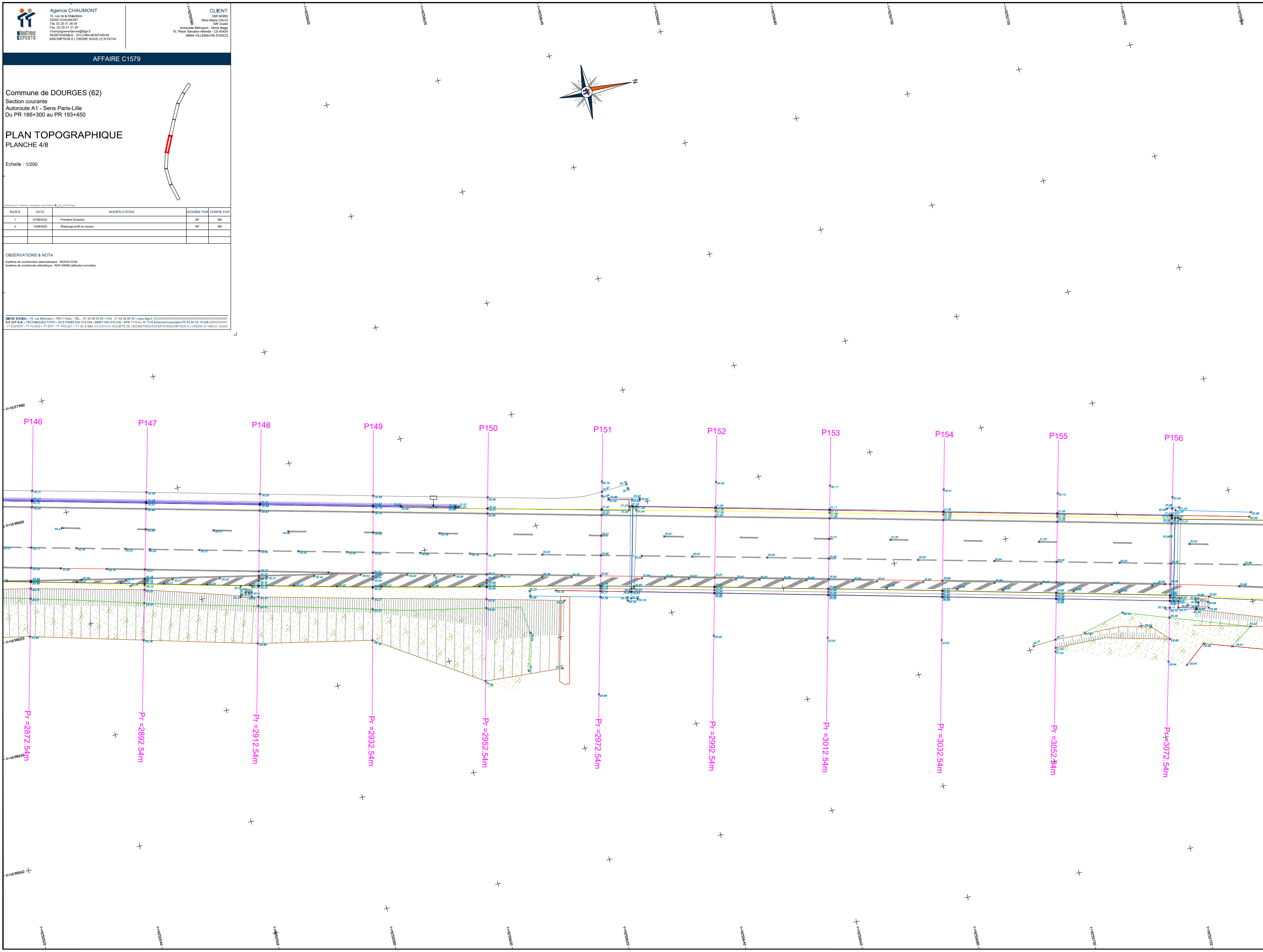
Y=9250580
Y=9250600
Y=9250620
Y=9250640
Y=9250660
Y=9250680
Y=9250700
Y=9250720
Y=9250740
Y=9250760
N
X=1697980
X=1698000
X=1698020
X=1698040
X=1698060
P146
P147
P148
P149
P150
P151
P152
P153
P154
P155
P156
Pr =2872.54m
Pr =2892.54m
Pr =2912.54m
Pr =2932.54m
Pr =2952.54m
Pr =2972.54m
Pr =2992.54m
Pr =3012.54m
Pr =3032.54m
Pr =3052.54m
Pr =3072.54m
Y=9250520
Y=9250540
Y=9250560
Y=9250580
Y=9250600
Y=9250620
Y=9250640
Y=9250660
Y=9250680
Y=9250700
Y=9250720

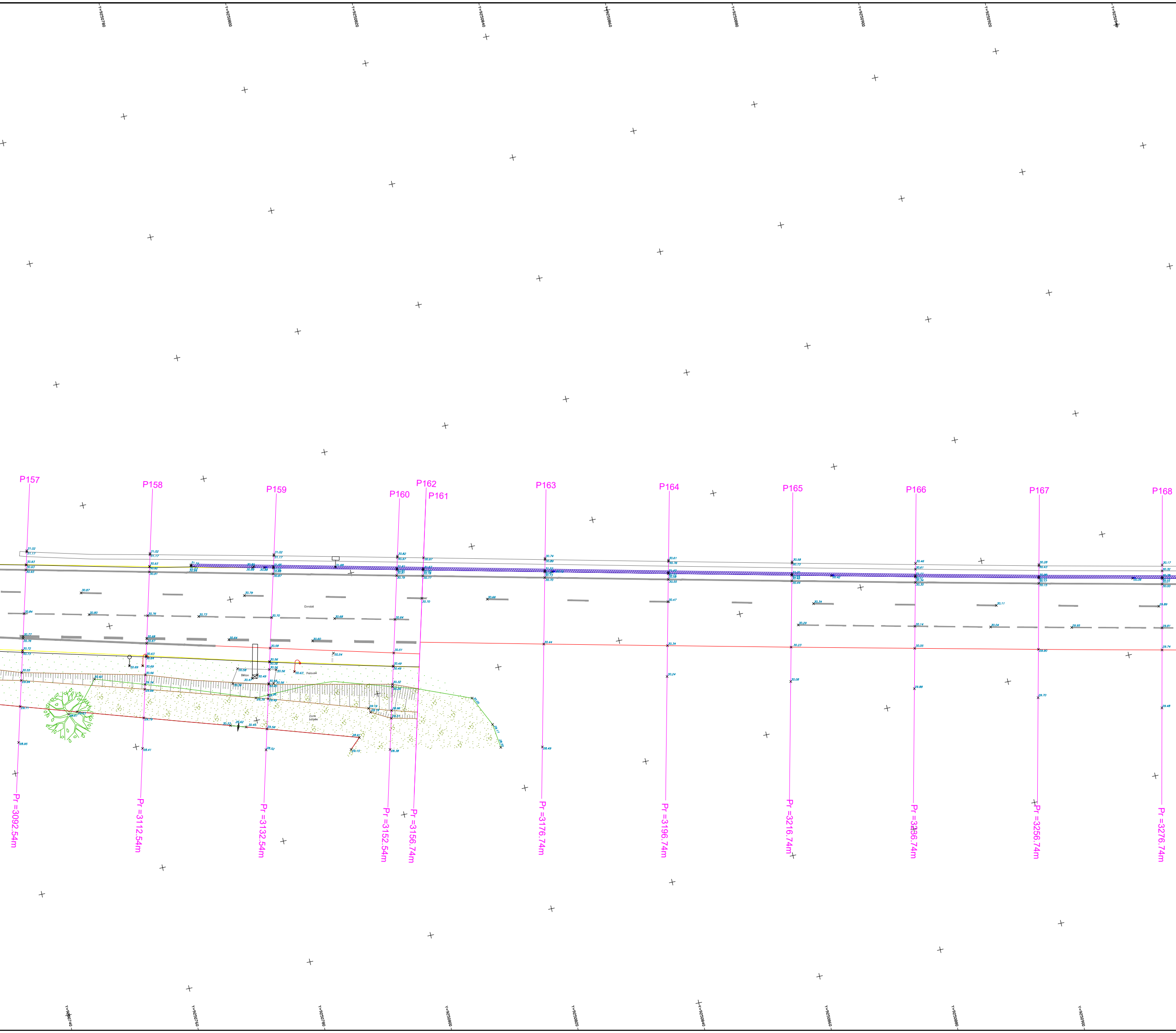
Y=9250780
Y=9250800
Y=9250820
Y=9250840
Y=9250860
Y=9250880
Y=9250900
Y=9250920
Y=9250940
P157
P158
P159
P160
P162
P161
P163
P164
P165
P166
P167
P168
Enrobé
Béton
Pelouse
Zone boisée
Pr =3092.54m
Pr =3112.54m
Pr =3132.54m
Pr =3152.54m
Pr =3156.74m
Pr =3176.74m
Pr =3196.74m
Pr =3216.74m
Pr =3236.74m
Pr =3256.74m
Pr =3276.74m
Y=9250740
Y=9250760
Y=9250780
Y=9250800
Y=9250820
Y=9250840
Y=9250860
Y=9250880
Y=9250900

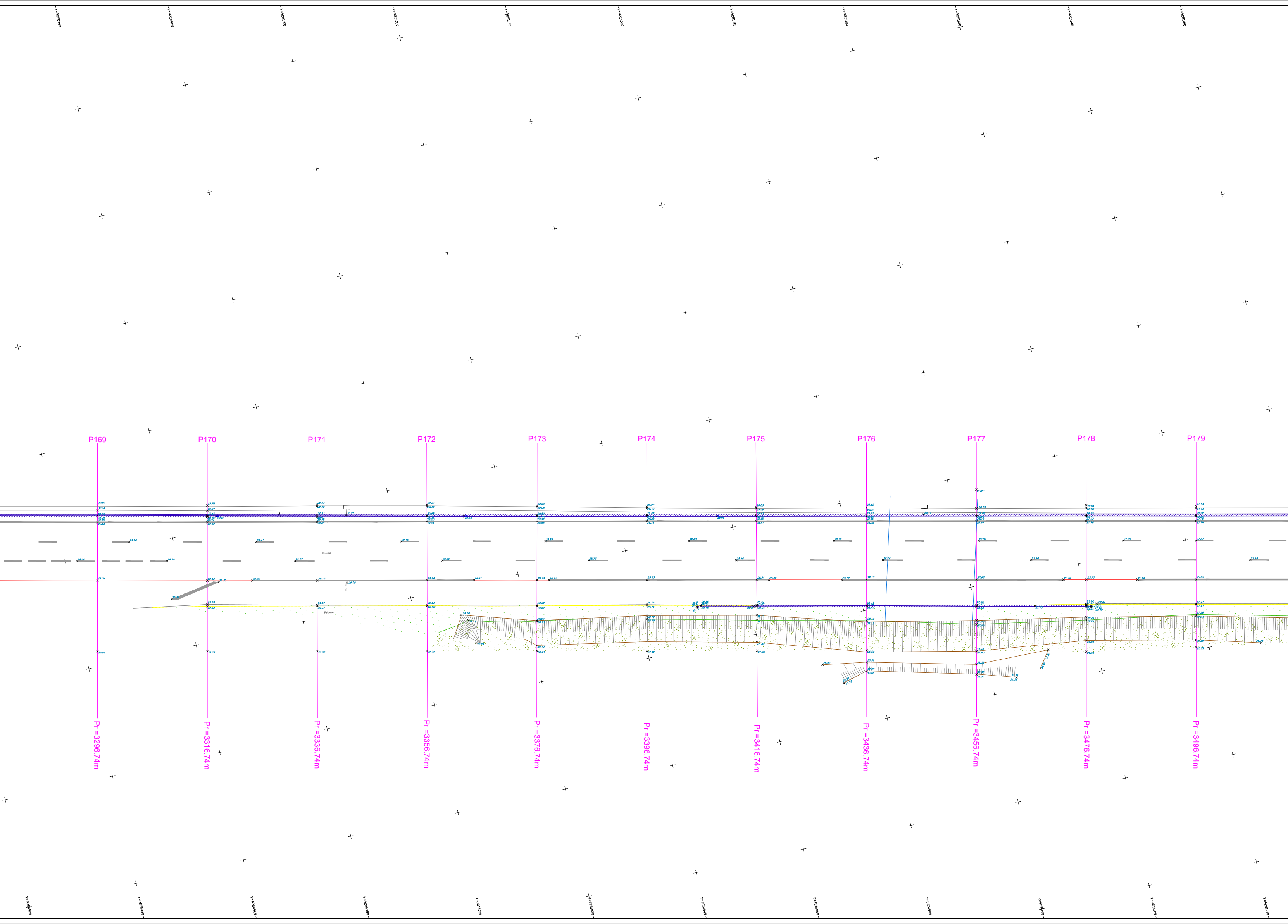
P169
P170
P171
P172
P173
P174
P175
P176
P177
P178
P179
Enrobé
Pelouse
Pr =3296.74m
Pr =3316.74m
Pr =3336.74m
Pr =3356.74m
Pr =3376.74m
Pr =3396.74m
Pr =3416.74m
Pr =3436.74m
Pr =3456.74m
Pr =3476.74m
Pr =3496.74m

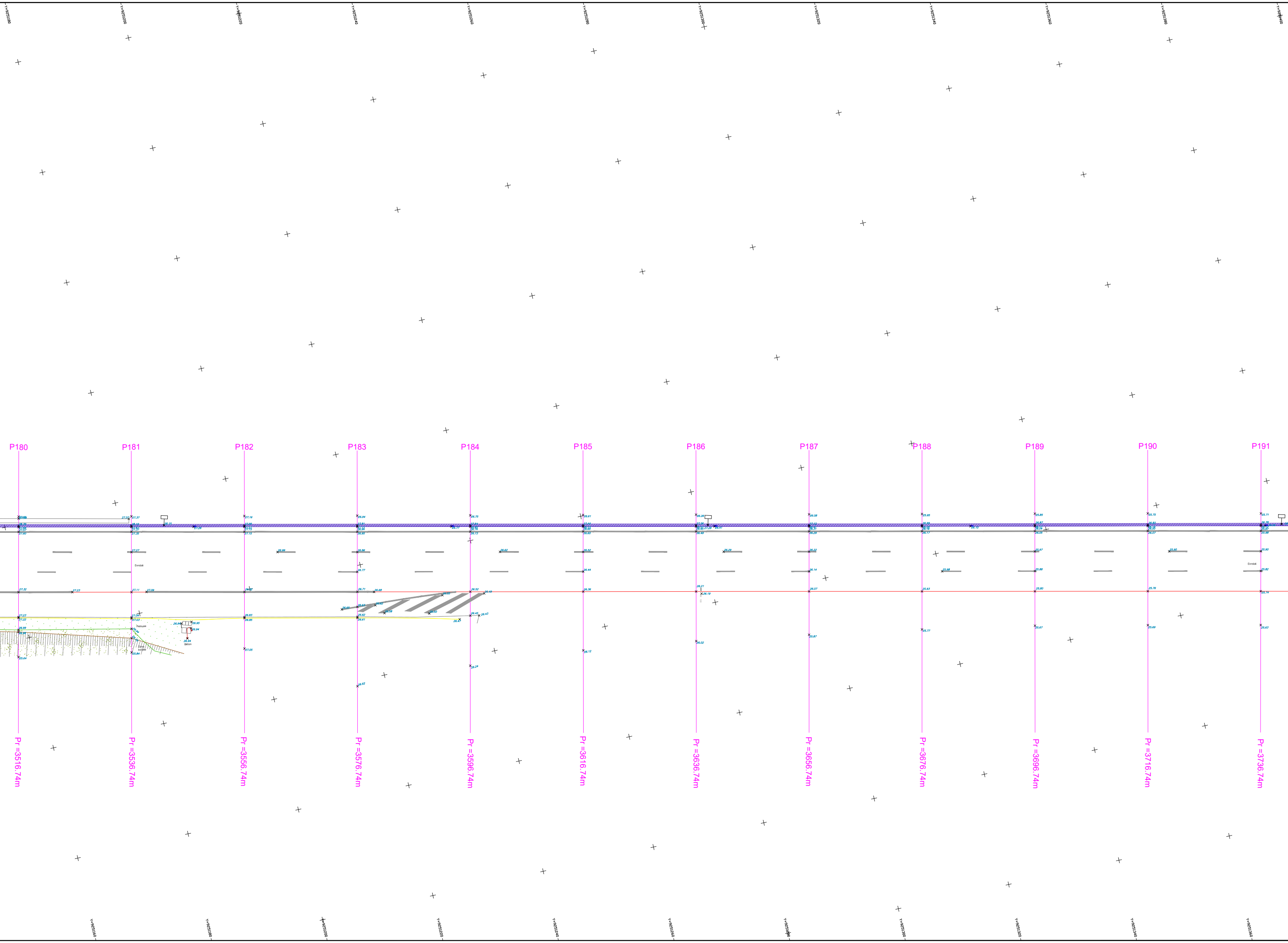
Y=9251180
Y=9251200
Y=9251220
Y=9251240
Y=9251260
Y=9251280
Y=9251300
Y=9251320
Y=9251340
Y=9251360
Y=9251380
Y=9251400
P180
P181
P182
P183
P184
P185
P186
P187
P188
P189
P190
P191
Enrobé
Pelouse
Zone boisée
Béton
Enrobé
Pr =3516.74m
Pr =3536.74m
Pr =3556.74m
Pr =3576.74m
Pr =3596.74m
Pr =3616.74m
Pr =3636.74m
Pr =3656.74m
Pr =3676.74m
Pr =3696.74m
Pr =3716.74m
Pr =3736.74m
Y=9251160
Y=9251180
Y=9251200
Y=9251220
Y=9251240
Y=9251260
Y=9251280
Y=9251300
Y=9251320
Y=9251340
Y=9251360

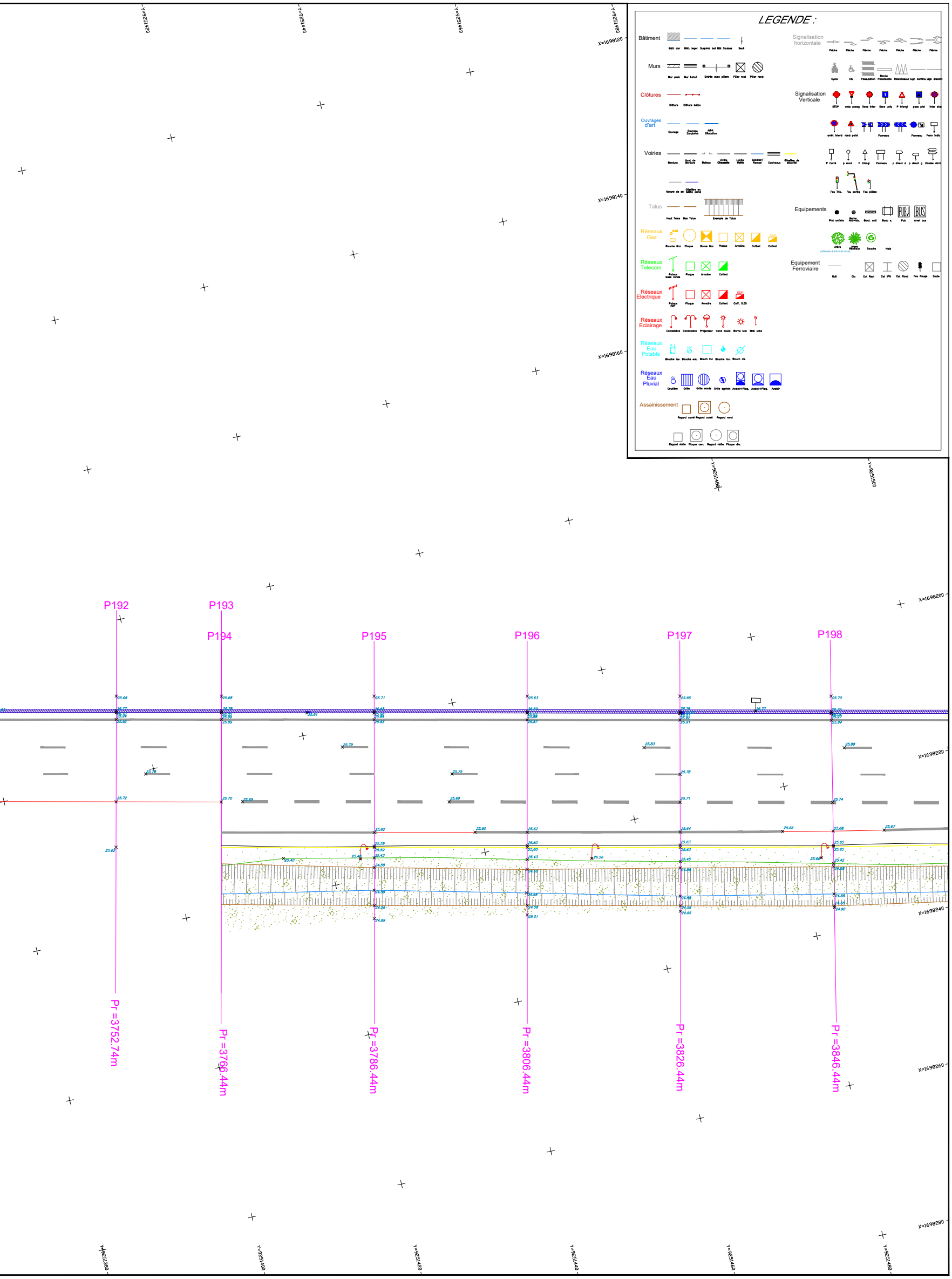
LEGENDE :
Bâtiment
Bât. dur
Bât. leger
Surplmb bat
Bât Soubas
Seuil
Murs
Mur plein
Mur bahut
Entrée avec piliers
Pilier rect
Pilier rond
Clôtures
Clôture
Clôture béton
Ouvrages d'art
Ouvrage
Ouvrage Surplomb
Joint Dilatation
Voiries
Bordure
Haut de Bordure
Bateau
Limite Chaussée
Limite Voirie
Escalier/ Rampe
Caniveaux
Glissière de sécurité
Nature de sol
Glissière en béton armé
Talus
Haut Talus
Bas Talus
Exemple de Talus
Réseaux Gaz
Bouche Gaz
Plaque
Borne Gaz
Plaque
Armoire
Coffret
Coffret
Réseaux Telecom
Poteaux base ronde
Plaque
Armoire
Coffret
Réseaux Electrique
Poteaux EDF
Plaque
Armoire
Coffret
Coff. 0.35
Réseaux Eclairage
Candelabre
Candelabre
Projecteur
Cand boule
Borne lum
Mob urba
Réseaux Eau Potable
Bouche lav.
Bouche eau
Bouch Inc
Bouche Inc.
Bouch cle
Réseaux Eau Pluvial
Goutière
Grille
Grille ronde
Grille syphon
Avaloir+Plaq.
Avaloir+Plaq.
Avaloir
Assainissement
Regard carré
Regard carré
Regard rond
Regard visite
Plaque cen.
Regard visite
Plaque dis.
Signalisation horizontale
Flèche
Flèche
Flèche
Flèche
Flèche
Flèche
Flèche
Cycle
CIG
Pass.piéton
Bande Podotactile
Ralentisseur
Lign continu
Lign discont
Signalisation Verticale
STOP
cedz passg
Sens Inter
Sens uniq
P triangl
pass piet
Inter stat
arrêt Interd
rond point
Panneau
Panneau
Pann Indic
P Carré
p rond
P triangl
Panneau
p direct d
p direct g
Double direct
Feu Tric.
Feu portiq
Feu piéton
Equipements
Plot antista
Borne Anti-sta.
Bord. anti
Banc a.
Pub
Arret bus
Arbre
Arbre Résineux
Souche
Haie
Equipement Ferroviaire
Rail
Gio
Cat Rect
Cat IPN
Cat Rond
Feu Rouge
Socle
Y=9251420
Y=9251440
Y=9251460
Y=9251480
Y=9251500
Y=9251380
Y=9251400
X=1698120
X=1698140
X=1698160
X=1698200
X=1698220
X=1698240
X=1698260
X=1698280
P192
P193
P194
P195
P196
P197
P198
Pr =3752.74m
Pr =3766.44m
Pr =3786.44m
Pr =3806.44m
Pr =3826.44m
Pr =3846.44m